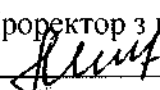


**ЗАКЛАД ВИЩОЇ ОСВІТИ «ПОДІЛЬСЬКИЙ ДЕРЖАВНИЙ УНІВЕРСИТЕТ»**

ЗАТВЕРДЖУЮ  
 Проректор з навчальної роботи  
  
 Микола МІСЮК  
 « 07 » \_\_\_\_\_ 2026р.

**Р О З К Л А Д**

навчальних занять та екзаменаційної сесії для здобувачів вищої освіти

**4 курсу заочної форми навчання ОС «бакалавр»**

спеціальності **193 «Геодезія та землеустрій»**

факультету агротехнологій і природокористування

на II семестр 2025-2026 н. р. з **06.04.26р. по 26.04.26р.**


<i>Дата</i>	<i>Дні</i>	<i>Час</i>	<i>Назва дисципліни</i>	<i>Ауд.</i>
06.04.26	пн	15.00-16.20	Основи сталого розвитку <i>лекція</i>	57, г.к.
		16.30-17.50	Математична обробка геодезичних вимірів <i>лекція</i>	50, г.к.
		18.00-19.20	Математична обробка геодезичних вимірів <i>лабор</i>	50, г.к.
07.04.26	вт	15.00-16.20	Математична обробка геодезичних вимірів <i>лекція</i>	50, г.к.
		16.30-17.50	Вища геодезія <i>лекція</i>	50, г.к.
		18.00-19.20	Вища геодезія <i>лабор</i>	50, г.к.
08.04.26	ср	15.00-16.20	Вища геодезія <i>лекція</i>	50, г.к.
		16.30-17.50	Землевпорядне проектування <i>лекція</i>	50, г.к.
		18.00-19.20	Землевпорядне проектування <i>лабор</i>	50, г.к.
09.04.26	чт	15.00-16.20	Землевпорядне проектування <i>лекція</i>	50, г.к.
		16.30-17.50	Землевпорядне проектування <i>лабор</i>	50, г.к.
		18.00-19.20	Вища геодезія <i>лекція</i>	50, г.к.
		19.30-20.50	Вища геодезія <i>лабор</i>	50, г.к.
10.04.26	пт	15.00-16.20	Землевпорядне проектування <i>лекція</i>	50, г.к.
		16.30-17.50	Землевпорядне проектування <i>лабор</i>	50, г.к.
		18.00-19.20	Планування розвитку сільських територій та їх виробничо-господарських спеціалізацій <i>лекція</i>	50, г.к.
11.04.26	сб	08.20-09.40	Основи сталого розвитку <i>лекція</i>	57, г.к.
		09.50-11.10	Основи сталого розвитку <i>практ</i>	57, г.к.
		12.00-13.20	Математична обробка геодезичних вимірів <i>лекція</i>	50, г.к.
13.04.26	пн	15.00-16.20	Вища геодезія <i>лекція</i>	50, г.к.
		16.30-17.50	Математична обробка геодезичних вимірів <i>лекція</i>	50, г.к.
		18.00-19.20	Математична обробка геодезичних вимірів <i>лабор</i>	50, г.к.
14.04.26	вт	15.00-16.20	Землевпорядне проектування <i>лекція</i>	50, г.к.
		16.30-17.50	Землевпорядне проектування <i>лабор</i>	50, г.к.
		18.00-19.20	Вища геодезія <i>лекція</i>	50, г.к.
		19.30-20.50	Вища геодезія <i>лабор</i>	50, г.к.
15.04.26	ср	15.00-16.20	Іноземна мова <i>лекція</i>	41, к.І

		16.30-17.50	Іноземна мова	практ	41, к.1
		18.00-19.20	Математична обробка геодезичних вимірів	лекція	50, г.к.
		19.30-20.50	Математична обробка геодезичних вимірів	лабор	50, г.к.
16.04.26	чт	15.00-16.20	Основи сталого розвитку	лекція	57, г.к.
		16.30-17.50	Основи сталого розвитку	практ	57, г.к.
		18.00-19.20	Землевпорядне проектування	лекція	50, г.к.
		19.30-20.50	Землевпорядне проектування	лабор	50, г.к.
17.04.26	пт	15.00-16.20	Землевпорядне проектування	лекція	50, г.к.
		16.30-17.50	Землевпорядне проектування	лабор	50, г.к.
		18.00-19.20	Планування розвитку сільських територій та їх виробничо-господарських спеціалізацій	лекція	50, г.к.
		19.30-20.50	Планування розвитку сільських територій та їх виробничо-господарських спеціалізацій	практ	50, г.к.
18.04.26	сб	08.20-09.40	Основи сталого розвитку	лекція	57, г.к.
		09.50-11.10	Основи сталого розвитку	практ	57, г.к.
		12.00-13.20	Математична обробка геодезичних вимірів	лабор	50, г.к.
20.04.26	пн	15.00-16.20	Вища геодезія	лабор	50, г.к.
		16.30-17.50	Математична обробка геодезичних вимірів	лабор	50, г.к.
		18.00-19.20	Математична обробка геодезичних вимірів	ІСПИТ	50, г.к.
21.04.26	вт	15.00-16.20	Основи сталого розвитку	ЗАЛІК	57, г.к.
		16.30-17.50	Вища геодезія	лабор	50, г.к.
		18.00-19.20	Вища геодезія	ІСПИТ	50, г.к.
22.04.26	ср	15.00-16.20	Іноземна мова	практ	41, к.1
		16.30-17.50	Іноземна мова	ІСПИТ	41, к.1
		18.00-19.20	Землевпорядне проектування	лабор	50, г.к.
23.04.26	чт	15.00-16.20	Виробнича практика	Захист	каф.
		16.30-17.50	Землевпорядне проектування	Захист курсових	50, г.к.
24.04.26	пт	15.00-16.20	Землевпорядне проектування	лабор	50, г.к.
		16.30-17.50	Землевпорядне проектування	ІСПИТ	50, г.к.
		18.00-19.20	Планування розвитку сільських територій та їх виробничо-господарських спеціалізацій	ЗАЛІК	50, г.к.

Дата	Назва дисципліни	Вид атестації	Викладачі, що проводять лекції/практичні заняття
20.04.26	Математична обробка геодезичних вимірів	іспит	Лаврук В. В.
21.04.26	Вища геодезія	іспит	Додуріч В. В.
21.04.26	Основи сталого розвитку	залік	Дмитрук Ю. М.
22.04.26	Іноземна мова	іспит	Попель Н. А.

23.04.26	Виробнича практика	залік	Кафедра
24.04.26	Планування розвитку сільських територій та їх виробничо-господарських спеціалізацій	залік	Лобуцько А. В.
24.04.26	Землепорядне проектування	курсова + іспит	Додуріч В. В.

Декан



**Віталій ЛАПЧИНСЬКИЙ**

ЗАКЛАД ВИЩОЇ ОСВІТИ «ПОДІЛЬСЬКИЙ ДЕРЖАВНИЙ УНІВЕРСИТЕТ»

ЗАТВЕРДЖУЮ

Проректор з навчальної роботи

Олександр СЕМЕНОВ

«06» \_\_\_\_\_ 04 \_\_\_\_\_ 2026р.

**Р О З К Л А Д**

навчальних занять та екзаменаційної сесії для здобувачів вищої освіти

**1 стн курсу заочної форми навчання ОС «бакалавр»**

спеціальності **G18 «Геодезія та землеустрій»**

факультету агротехнологій і природокористування


на II семестр 2025-2026 н. р. з 27.04.26р. по 17.05.26р.

<i>Дата</i>	<i>Дні</i>	<i>Час</i>	<i>Назва дисципліни</i>	<i>Ауд.</i>	
27.04.26	пн	15.00-16.20	ГІС і бази даних	лекція	38, г.к.
		16.30-17.50	Ландшафтний моніторинг та прогнозування	лекція	44, г.к.
		18.00-19.20	Ландшафтний моніторинг та прогнозування	практ	44, г.к.
28.04.26	вт	15.00-16.20	Іноземна мова за професійним спрямуванням	практ	41, к.1
		16.30-17.50	Геодезія	лекція	44, г.к.
		18.00-19.20	Геодезія	лабор	44, г.к.
29.04.26	ср	15.00-16.20	ГІС і бази даних	лабор	38, г.к.
		16.30-17.50	Геодезія	лекція	44, г.к.
		18.00-19.20	Геодезія	лабор	44, г.к.
30.04.26	чт	15.00-16.20	Інформаційні технології в геодезії і землеустрої	лекція	25, к.3
		16.30-17.50	Інформаційні технології в геодезії і землеустрої	лабор	25, к.3
01.05.26	пт	15.00-16.20	ГІС і бази даних	лекція	38, г.к.
		16.30-17.50	Картографія	лекція	38, г.к.
		18.00-19.20	Картографія	лабор	38, г.к.
02.05.26	сб	08.20-09.40	Менеджмент геодезичних та землевпорядних робіт	лекція	38, г.к.
		09.50-11.10	Менеджмент геодезичних та землевпорядних робіт	практ	38, г.к.
04.05.26	пн	15.00-16.20	ГІС і бази даних	лекція	38, г.к.
		16.30-17.50	Ландшафтний моніторинг та прогнозування	лекція	44, г.к.
		18.00-19.20	Ландшафтний моніторинг та прогнозування	практ	44, г.к.
05.05.26	вт	16.30-17.50	Інформаційні технології в геодезії і землеустрої	лекція	25, к.3
		18.00-19.20	Державна реєстрація земельних ділянок та автоматизована реєстраційна система	лекція	38, г.к.
		19.30-20.50	Державна реєстрація земельних ділянок та автоматизована	лабор	38, г.к.

			реєстраційна система		
06.05.26	ср	15.00-16.20	ГІС і бази даних	лабор	38, г.к.
		16.30-17.50	Геодезія	лекція	44, г.к.
		18.00-19.20	Геодезія	лабор	44, г.к.
07.05.26	чт	16.30-17.50	Інформаційні технології в геодезії і землеустрої	лабор	25, к.3
		18.00-19.20	Державна реєстрація земельних ділянок та автоматизована реєстраційна система	лекція	38, г.к.
		19.30-20.50	Державна реєстрація земельних ділянок та автоматизована реєстраційна система	лабор	38, г.к.
08.05.26	пт	15.00-16.20	ГІС і бази даних	лабор	38, г.к.
		16.30-17.50	Картографія	лекція	38, г.к.
		18.00-19.20	Картографія	лабор	38, г.к.
02.05.26	сб	08.20-09.40	Менеджмент геодезичних та землевпорядних робіт	лекція	38, г.к.
		09.50-11.10	Менеджмент геодезичних та землевпорядних робіт	практ	38, г.к.
11.05.26	пн	15.00-16.20	<b>ГІС і бази даних</b>	<b>ЗАЛІК</b>	38, г.к.
		16.30-17.50	Менеджмент геодезичних та землевпорядних робіт	практ	38, г.к.
		18.00-19.20	<b>Менеджмент геодезичних та землевпорядних робіт</b>	<b>ІСПИТ</b>	38, г.к.
12.05.26	вт	15.00-16.20	Інформаційні технології в геодезії і землеустрої	лабор	25, к.3
		16.30-17.50	<b>Інформаційні технології в геодезії і землеустрої</b>	<b>ІСПИТ</b>	25, к.3
		18.00-19.20	Геодезія	<b>Захист курсових проєктів</b>	44, г.к.
13.05.26	ср	16.30-17.50	Геодезія	лабор	44, г.к.
		18.00-19.20	Геодезія	<b>ІСПИТ</b>	44, г.к.
14.05.26	чт	16.30-17.50	<b>Ландшафтний моніторинг та прогнозування</b>	<b>ЗАЛІК</b>	44, г.к.
		18.00-19.20	Державна реєстрація земельних ділянок та автоматизована реєстраційна система	лабор	38, г.к.
		19.30-20.50	Державна реєстрація земельних ділянок та автоматизована реєстраційна система	<b>ІСПИТ</b>	38, г.к.
15.05.26	пт	15.00-16.20	<b>Іноземна мова за професійним спрямуванням</b>	<b>ЗАЛІК</b>	41, к.1
		16.30-17.50	Картографія	лабор	38, г.к.
		18.00-19.20	Картографія	<b>ІСПИТ</b>	38, г.к.

Дата	Назва дисципліни	Вид атестації	Викладачі, що проводять лекції/практичні заняття
11.05.26	ГІС і бази даних	залік	Лобунько Ю. В.
11.05.26	Менеджмент геодезичних та землевпорядних робіт	іспит	Лобунько Ю. В.
12.05.26	Інформаційні технології в геодезії і землеустрої	іспит	Мушеник І. М.
13.05.26	Геодезія	курсний проект + іспит	Додуріч В. В.
14.05.26	Державна реєстрація земельних ділянок та автоматизована реєстраційна система	іспит	Лобунько А. В.
14.05.26	Ландшафтний моніторинг та прогнозування	залік	Лаврук В. В.
15.05.26	Картографія	іспит	Кушнірук Т. М.
15.05.26	Іноземна мова за професійним спрямуванням	залік	Попель Н. А.
	Виробнича практика з геодезії		Кафедра

Декан



Віталій ЛАПЧИНСЬКИЙ

ЗАКЛАД ВИЩОЇ ОСВІТИ «ПОДІЛЬСЬКИЙ ДЕРЖАВНИЙ УНІВЕРСИТЕТ»

ЗАТВЕРДЖУЮ

Проректор з навчальної роботи

Олександр СЕМЕНОВ

« 06 »

04

2026р.

**РОЗКЛАД**

навчальних занять та екзаменаційної сесії для здобувачів вищої освіти

**2 стн ФМБ курсу заочної форми навчання ОС «бакалавр»**

**спеціальності 193 «Геодезія та землеустрій»**

факультету агротехнологій і природокористування

на II семестр 2025-2026 н. р. з 27.04.26р. по 17.05.26р.


<i>Дата</i>	<i>Дні</i>	<i>Час</i>	<i>Назва дисципліни</i>	<i>Ауд.</i>
27.04.26	пн	15.00-16.20	Геодезія <i>лекція</i>	50, г.к.
		16.30-17.50	Фотограмметрія та дистанційне зондування <i>лекція</i>	38, г.к.
		18.00-19.20	Фотограмметрія та дистанційне зондування <i>лабор</i>	38, г.к.
28.04.26	вт	16.30-17.50	Фотограмметрія та дистанційне зондування <i>лекція</i>	38, г.к.
		18.00-19.20	Фотограмметрія та дистанційне зондування <i>лабор</i>	38, г.к.
29.04.26	ср	16.30-17.50	Топо-геодезичне забезпечення земельно-кадастрових робіт <i>лекція</i>	38, г.к.
		18.00-19.20	Геодезичні роботи при землеустрої <i>лекція</i>	38, г.к.
		19.30-20.50	Геодезичні роботи при землеустрої <i>лабор</i>	38, г.к.
30.04.26	чт	15.00-16.20	Організація та раціональне використання агроландшафтів <i>лекція</i>	38, г.к.
		16.30-17.50	Організація та раціональне використання агроландшафтів <i>практ</i>	38, г.к.
		18.00-19.20	Геодезичні роботи при землеустрої <i>лекція</i>	38, г.к.
01.05.26	пт	15.00-16.20	Топо-геодезичне забезпечення земельно-кадастрових робіт <i>лабор</i>	38, г.к.
		16.30-17.50	Геодезія <i>лекція</i>	50, г.к.
		18.00-19.20	Геодезія <i>лабор</i>	50, г.к.
04.05.26	пн	15.00-16.20	Топо-геодезичне забезпечення земельно-кадастрових робіт <i>лекція</i>	38, г.к.
		16.30-17.50	Фотограмметрія та дистанційне зондування <i>лекція</i>	38, г.к.
		18.00-19.20	Фотограмметрія та дистанційне зондування <i>лабор</i>	38, г.к.
05.05.26	вт	15.00-16.20	Іноземна мова за професійним спрямуванням <i>практ</i>	41, к.1
		16.30-17.50	Фотограмметрія та дистанційне зондування <i>лекція</i>	38, г.к.
		18.00-19.20	Фотограмметрія та дистанційне зондування <i>лабор</i>	38, г.к.
06.05.26	ср	16.30-17.50	Топо-геодезичне забезпечення <i>лекція</i>	38, г.к.

			земельно-кадастрових робіт		
		18.00-19.20	Геодезичні роботи при землеустрої	лекція	38, г.к.
		19.30-20.50	Геодезичні роботи при землеустрої	лабор	38, г.к.
07.05.26	чт	15.00-16.20	Організація та раціональне використання агроландшафтів	лекція	38, г.к.
		16.30-17.50	Організація та раціональне використання агроландшафтів	практ	38, г.к.
08.05.26	пт	15.00-16.20	Топо-геодезичне забезпечення земельно-кадастрових робіт	лабор	38, г.к.
		16.30-17.50	Геодезія	лекція	50, г.к.
		18.00-19.20	Геодезія	лабор	50, г.к.
11.05.26	пн	15.00-16.20	Організація та раціональне використання агроландшафтів	лекція	38, г.к.
		16.30-17.50	Фотограмметрія та дистанційне зондування	лабор	38, г.к.
		18.00-19.20	Фотограмметрія та дистанційне зондування	ІСПИТ	38, г.к.
12.05.26	вт	15.00-16.20	Геодезія	лекція	50, г.к.
		16.30-17.50	Геодезія	лабор	50, г.к.
13.05.26	ср	16.30-17.50	Геодезія	Захист курсових	50, г.к.
		18.00-19.20	Геодезичні роботи при землеустрої	лабор	38, г.к.
		19.30-20.50	Геодезичні роботи при землеустрої	ІСПИТ	38, г.к.
14.05.26	чт	15.00-16.20	Організація та раціональне використання агроландшафтів	ЗАЛІК	38, г.к.
		16.30-17.50	Іноземна мова за професійним спрямуванням	практ	41, к.1
		18.00-19.20	Іноземна мова за професійним спрямуванням	ІСПИТ	41, к.1
15.05.26	пт	15.00-16.20	Топо-геодезичне забезпечення земельно-кадастрових робіт	ЗАЛІК	38, г.к.
		16.30-17.50	Геодезія	лабор	50, г.к.
		18.00-19.20	Геодезія	ІСПИТ	50, г.к.

Дата	Назва дисципліни	Вид атестації	Викладачі, що проводять лекції/практичні заняття
11.05.26	Фотограмметрія та дистанційне зондування	іспит	Кушнірук Т. М.
13.05.26	Геодезичні роботи при землеустрої	іспит	Лобунько А. В.
14.05.26	Іноземна мова за професійним спрямуванням	іспит	Попель Н. А.
14.05.26	Організація та раціональне використання агроландшафтів	залік	Петрище О. І.
15.05.26	Геодезія	курсова + іспит	Додурич В. В.
15.05.26	Топо-геодезичне забезпечення земельно-кадастрових робіт	залік	Додурич В. В.
	Виробнича практика з геодезії		Кафедра

	Виробнича практика з фотограметрії		Кафедра
--	------------------------------------	--	---------

Декан



**Віталій ЛАПЧИНСЬКИЙ**

ЗАКЛАД ВИЩОЇ ОСВІТИ «ПОДІЛЬСЬКИЙ ДЕРЖАВНИЙ УНІВЕРСИТЕТ»

ЗАТВЕРДЖУЮ

Проректор з навчальної роботи

Олександр СЕМЕНОВ

«28» 04

2026р.

**Р О З К Л А Д**

навчальних занять та екзаменаційної сесії для здобувачів вищої освіти

**1 курсу заочної форми навчання ОС «бакалавр»**

спеціальності **G18 «Геодезія та землеустрій»**

факультету агротехнологій і природокористування


на II семестр 2025-2026 н. р. з **11.05.26р. по 31.05.26р.**

Дата	Дні	Час	Назва дисципліни	Ауд.
11.05.26	пн	15.00-16.20	Соціальна економіка <i>лекція</i>	143а, к.6
		16.30-17.50	Законодавче забезпечення землеустрою, земельного кадастру та охорони земель <i>лекція</i>	30, к.1
		18.00-19.20	Законодавче забезпечення землеустрою, земельного кадастру та охорони земель <i>практ</i>	30, к.1
12.05.26	вт	15.00-16.20	Соціальна економіка <i>лекція</i>	143а, к.6
		16.30-17.50	Соціальна економіка <i>практ</i>	143а, к.6
		18.00-19.20	Електронні геодезичні прилади <i>лекція</i>	44, г.к.
13.05.26	ср	15.00-16.20	Менеджмент <i>лекція</i>	140, к.6
		16.30-17.50	Академічне письмо та доброчесність <i>лекція</i>	48, к.1
		18.00-19.20	Академічне письмо та доброчесність <i>практ</i>	48, к.1
14.05.26	чт	15.00-16.20	Законодавче забезпечення землеустрою, земельного кадастру та охорони земель <i>лекція</i>	30, к.1
		16.30-17.50	Топографія <i>лекція</i>	38, г.к.
		18.00-19.20	Топографія <i>лабор</i>	38, г.к.
15.05.26	пт	15.00-16.20	Філософія <i>лекція</i>	27, к.1
		16.30-17.50	Філософія <i>практ</i>	27, к.1
		18.00-19.20	Електронні геодезичні прилади <i>лабор</i>	44, г.к.
16.05.26	сб	08.20-09.40	Менеджмент <i>практ</i>	140, к.6
18.05.26	пн	15.00-16.20	Топографія <i>лекція</i>	38, г.к.
		16.30-17.50	Філософія <i>лекція</i>	27, к.1
		18.00-19.20	Філософія <i>практ</i>	27, к.1
19.05.26	вт	15.00-16.20	Іноземна мова за професійним спрямуванням <i>практ</i>	41, к.1
		16.30-17.50	Охорона праці і безпека життєдіяльності <i>лекція</i>	15, к.3
		18.00-19.20	Охорона праці і безпека життєдіяльності <i>практ</i>	15, к.3
20.05.26	ср	15.00-16.20	Топографія <i>лекція</i>	38, г.к.
		16.30-17.50	Академічне письмо та доброчесність <i>лекція</i>	48, к.1
		18.00-19.20	Електронні геодезичні прилади <i>лекція</i>	44, г.к.
21.05.26	чт	15.00-16.20	Законодавче забезпечення <i>практ</i>	30, к.1

			землеустрою, земельного кадастру та охорони земель		
		16.30-17.50	Топографія	лекція	38, г.к.
		18.00-19.20	Топографія	лабор	38, г.к.
22.05.26	пт	15.00-16.20	Охорона праці і безпека життєдіяльності	лекція	15, к.3
		16.30-17.50	Охорона праці і безпека життєдіяльності	практ	15, к.3
		18.00-19.20	Електронні геодезичні прилади	лекція	44, г.к.
23.05.26	сб	08.20-09.40	Менеджмент	лекція	140, к.6
		09.50-11.10	Менеджмент	практ	140, к.6
25.05.26	пн	15.00-16.20	<b>Філософія</b>	<b>ЗАЛІК</b>	27, к.1
		16.30-17.50	Соціальна економіка	практ	143а, к.6
		18.00-19.20	<b>Соціальна економіка</b>	<b>ЗАЛІК</b>	143а, к.6
26.05.26	вт	15.00-16.20	<b>Іноземна мова за професійним спрямуванням</b>	<b>ЗАЛІК</b>	41, к.1
		16.30-17.50	<b>Охорона праці і безпека життєдіяльності</b>	<b>ЗАЛІК</b>	15, к.3
		18.00-19.20	Електронні геодезичні прилади	лабор	44, г.к.
27.05.26	ср	16.30-17.50	Академічне письмо та доброчесність	практ	48, к.1
		18.00-19.20	Електронні геодезичні прилади	лабор	44, г.к.
		19.30-20.50	Електронні геодезичні прилади	<b>ІСПИТ</b>	44, г.к.
28.05.26	чт	15.00-16.20	<b>Законодавче забезпечення землеустрою, земельного кадастру та охорони земель</b>	<b>ЗАЛІК</b>	30, к.1
		16.30-17.50	Академічне письмо та доброчесність	<b>ЗАЛІК</b>	48, к.1
		18.00-19.20	Топографія	лабор	38, г.к.
29.05.26	пт	15.00-16.20	Менеджмент	<b>ЗАЛІК</b>	140, к.6
		16.30-17.50	Топографія	лабор	38, г.к.
		18.00-19.20	Топографія	<b>ІСПИТ</b>	38, г.к.

Дата	Назва дисципліни	Вид атестації	Викладачі, що проводять лекції/практичні заняття
25.05.26	Філософія	залік	Нестеренко В. А.
25.05.26	Соціальна економіка	залік	Волощук К. Б.
26.05.26	Іноземна мова за професійним спрямуванням	залік	Попель Н. А.
26.05.26	Охорона праці і безпека життєдіяльності	залік	Драган Є. В.
27.05.26	Електронні геодезичні прилади	іспит	Лобунько А. В.
28.05.26	Академічне письмо та доброчесність	залік	Чайковська У. В.
28.05.26	Законодавче забезпечення землеустрою, земельного кадастру та охорони земель	залік	Подорожна Т. С.
29.05.26	Менеджмент	залік	Чикуркова А. Д.
29.05.26	Топографія	іспит	Додурич В. В.

Декан



Віталій ЛАПЧИНСЬКИЙ

ЗАКЛАД ВИЩОЇ ОСВІТИ «ПОДІЛЬСЬКИЙ ДЕРЖАВНИЙ УНІВЕРСИТЕТ»

ЗАТВЕРДЖУЮ

Проректор з навчальної роботи

Олександр СЕМЕНОВ

2026р.

*[Handwritten signature]*  
«28» 04

**Р О З К Л А Д**

навчальних занять та екзаменаційної сесії для здобувачів вищої освіти

**1 курсу заочної форми навчання ОС «магістр»**

**спеціальності G18 «Геодезія та землеустрій»**

факультету агротехнологій і природокористування


на II семестр 2025-2026 н. р. з 18.05.26р. по 07.06.26р.

Дата	Дні	Час	Назва дисципліни		Ауд.
18.05.26	пн	15.00-16.20	Робоче проектування в землеустрої	лекція	44, г.к.
		16.30-17.50	Методологія викладання профільних дисциплін	лекція	50, г.к.
		18.00-19.20	Методологія викладання профільних дисциплін	практ	50, г.к.
19.05.26	вт	15.00-16.20	Робоче проектування в землеустрої	лекція	44, г.к.
		16.30-17.50	Правові засади використання та охорони земель в Україні	лекція	каф.
		18.00-19.20	Філософія та методологія науки	лекція	28, к.1
20.05.26	ср	15.00-16.20	Філософія та методологія науки	лекція	28, к.1
		16.30-17.50	Правові засади використання та охорони земель в Україні	практ	каф.
		18.00-19.20	Управління земельними ресурсами	лекція	50, г.к.
21.05.26	чт	15.00-16.20	Робоче проектування в землеустрої	лабор	44, г.к.
		16.30-17.50	Педагогіка вищої школи	лекція	25, к.1
		18.00-19.20	Педагогіка вищої школи	практ	25, к.1
22.05.26	пт	15.00-16.20	Управління земельними ресурсами	лекція	50, г.к.
		16.30-17.50	Правові засади використання та охорони земель в Україні	лекція	каф.
		18.00-19.20	Філософія та методологія науки	практ	28, к.1
23.05.26	сб	09.50-11.10	Ділова іноземна мова	практ	41, к.1
25.05.26	пн	15.00-16.20	Робоче проектування в землеустрої	лекція	44, г.к.
		16.30-17.50	Методологія викладання профільних дисциплін	лекція	50, г.к.
		18.00-19.20	Методологія викладання профільних дисциплін	практ	50, г.к.
26.05.26	вт	15.00-16.20	Педагогіка вищої школи	лекція	25, к.1
		16.30-17.50	Правові засади використання та охорони земель в Україні	лекція	каф.
		18.00-19.20	Ділова іноземна мова	практ	41, к.1
27.05.26	ср	15.00-16.20	Ділова іноземна мова	практ	41, к.1
		16.30-17.50	Управління земельними ресурсами	лекція	50, г.к.
		18.00-19.20	Управління земельними ресурсами	практ	50, г.к.
28.05.26	чт	15.00-16.20	Робоче проектування в землеустрої	лабор	44, г.к.
		16.30-17.50	Педагогіка вищої школи	лекція	25, к.1

		<b>18.00-19.20</b>	Педагогіка вищої школи	<i>практ</i>	25, к.1
29.05.26	пт	<b>15.00-16.20</b>	Управління земельними ресурсами	<i>практ</i>	50, г.к.
		<b>16.30-17.50</b>	Правові засади використання та охорони земель в Україні	<i>практ</i>	каф.
		<b>18.00-19.20</b>	Філософія та методологія науки	<i>практ</i>	28, к.1
30.05.26	сб	<b>09.50-11.10</b>	Ділова іноземна мова	<i>практ</i>	41, к.1
01.06.26	пн	<b>15.00-16.20</b>	Методологія викладання профільних дисциплін	<i>лекція</i>	50, г.к.
		<b>16.30-17.50</b>	Управління земельними ресурсами	<i>практ</i>	50, г.к.
		<b>18.00-19.20</b>	<b>Управління земельними ресурсами</b>	<b>ІСПИТ</b>	50, г.к.
02.06.26	вт	<b>15.00-16.20</b>	Філософія та методологія науки	<i>лекція</i>	28, к.1
		<b>16.30-17.50</b>	Ділова іноземна мова	<i>практ</i>	41, к.1
		<b>18.00-19.20</b>	<b>Ділова іноземна мова</b>	<b>ЗАЛІК</b>	41, к.1
03.06.26	ср	<b>16.30-17.50</b>	Методологія викладання профільних дисциплін	<i>практ</i>	50, г.к.
		<b>18.00-19.20</b>	Методологія викладання профільних дисциплін	<b>ІСПИТ</b>	50, г.к.
04.06.26	чт	<b>15.00-16.20</b>	Філософія та методологія науки	<b>ЗАЛІК</b>	28, к.1
		<b>16.30-17.50</b>	Робоче проектування в землеустрої	<i>лабор</i>	44, г.к.
		<b>18.00-19.20</b>	<b>Робоче проектування в землеустрої</b>	<b>ІСПИТ</b>	44, г.к.
05.06.26	пт	<b>16.30-17.50</b>	Правові засади використання та охорони земель в Україні	<b>ЗАЛІК</b>	каф.
		<b>18.00-19.20</b>	Педагогіка вищої школи	<b>ЗАЛІК</b>	25, к.1

Дата	Назва дисципліни	Вид атестації	Викладачі, що проводять лекції/практичні заняття
01.06.26	Управління земельними ресурсами	іспит	Ясінецька І. А.
02.06.26	Ділова іноземна мова	залік	Попель Н. А.
03.06.26	Методологія викладання профільних дисциплін	іспит	Ясінецька І. А.
04.06.26	Робоче проектування в землеустрої	іспит	Петрище О. І.
04.06.26	Філософія та методологія науки	залік	Попович М. Д.
05.06.26	Правові засади використання та охорони земель в Україні	залік	Гавловська А. О.
05.06.26	Педагогіка вищої школи	залік	Гораш К. В.

Декан



Віталій ЛАПЧИНСЬКИЙ